

**Myllyjärvi** (Lähteet: Järviwiki, Someron kaupunki, ym.)

Myllyjärvi on keskikokoinen järvi Karjaanjoki (23) -päävesistössä.

Kunta: Somero

Kuuluu Varsinais-Suomen ELYnympäristövastuualueeseen.

SVY:n järviyhdyshenkilö: Heikki Saarni

Järvinumero: 23.073.1.010

Vesistöalue: Oinasjärven alue (23.073)

Päävesistö: Karjaanjoki (23)

Pinta-ala: 17,99 ha

Rantaviiva: 2,78 km

Korkeustaso: 107,2 m

Osoite Järviwikissä: [Myllyjärvi \(23.073.1.010\) \(17,99 ha\)](#)

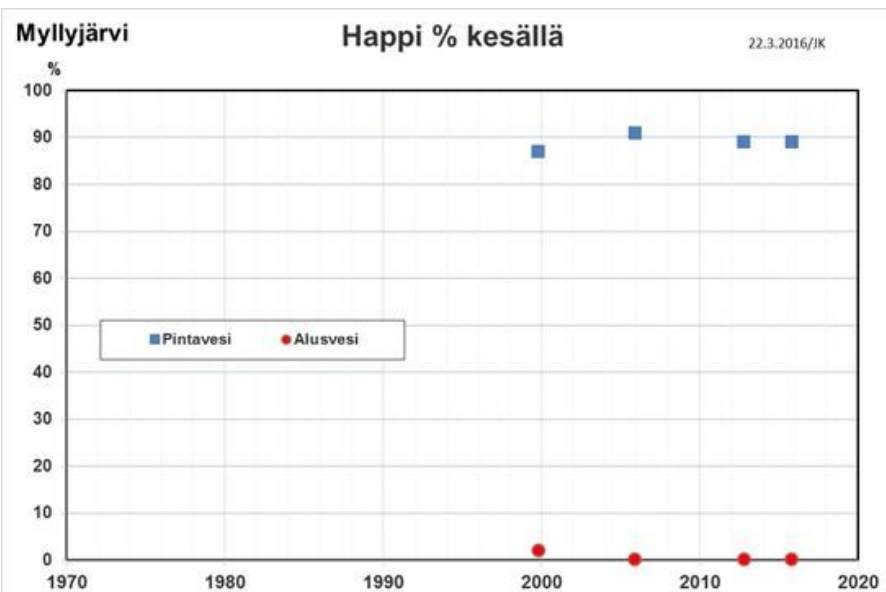
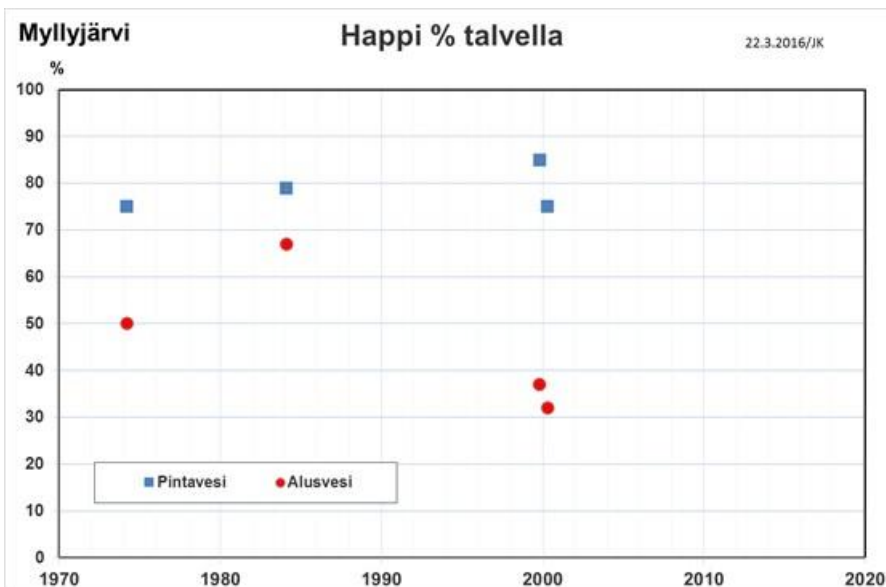
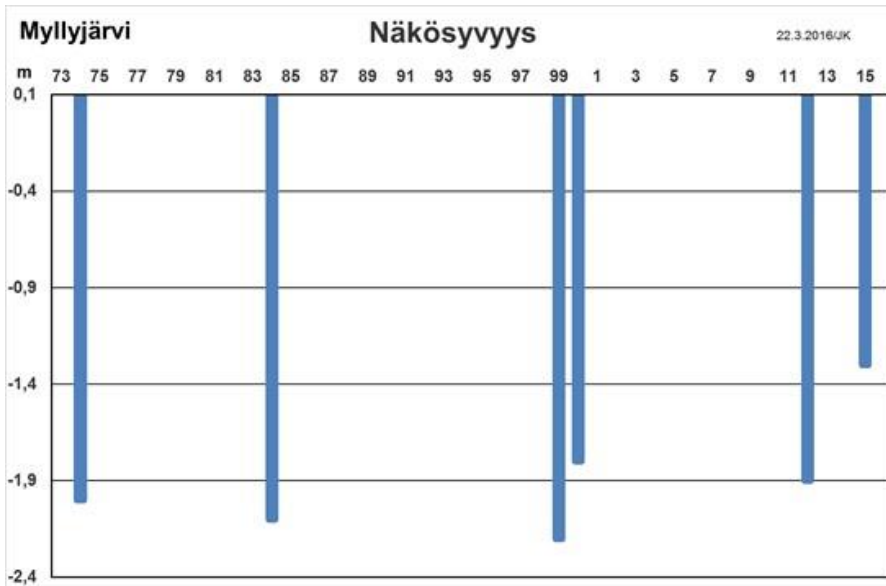
Ranta-asuntoja: 15 kpl

Järven tyyppi: Rh = Runsashumuksiset järvet

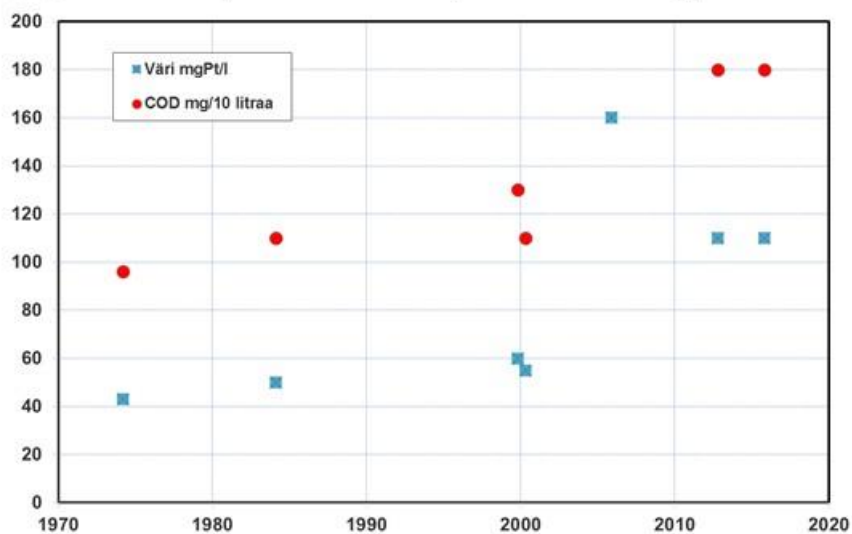
Vesianalyysejä vuosina: 1974, 1984, 1999, 2000, 2005, 2012 ja 2015

Alla olevat grafiikat perustuvat näihin tietoihin

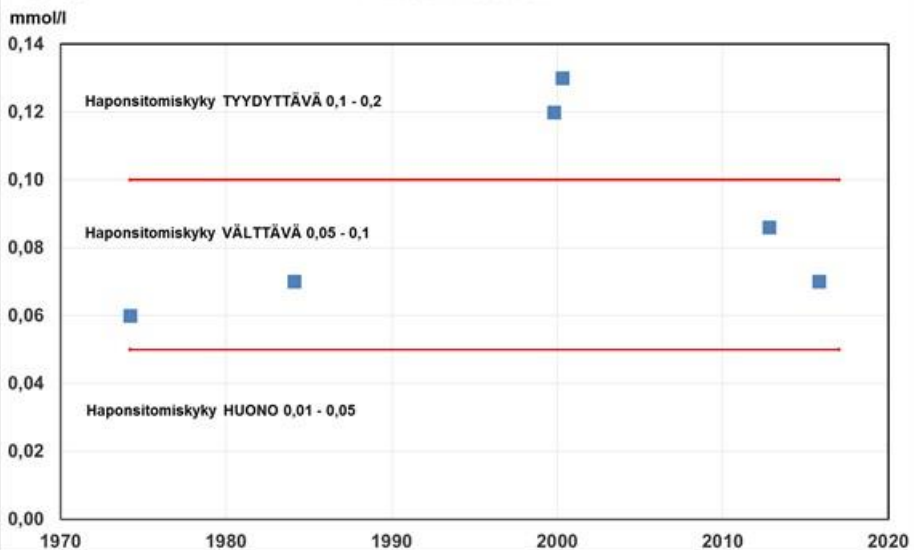




**Myllyjärvi Väri ja Kemiallinen hapen kulutus COD<sub>Mn</sub>** 22.3.2016/JK



**Myllyjärvi Alkaliniteetti** 22.3.2016/JK



**Myllyjärvi pH pintavesi** 22.3.2016/jk

