


[Molindho](#)
[Yläpöiden linkit](#)
[Asetukset](#)
[Tarkkailulista](#)
[Uudet viestit \(3\)](#)
[Kirjaudu ulos](#)



JÄRVIWIKI ON NYT MYÖS MERIALUEIDEN WIKI

Katso mitä kaikkea täältä löytyy sinun lähivesistäsä

JA TÄYDENNÄ OMILLA TIEDOILLASII JA KOKEMUKSILLASII

Järv tai merialue

Suomi Svenska English

- Etusivu
- Mikä Järviwiki?
- Järvet
- Merialueet
- Kasvit ja eläimet
- Havainnot
- Osallistuminen
- Työkalut

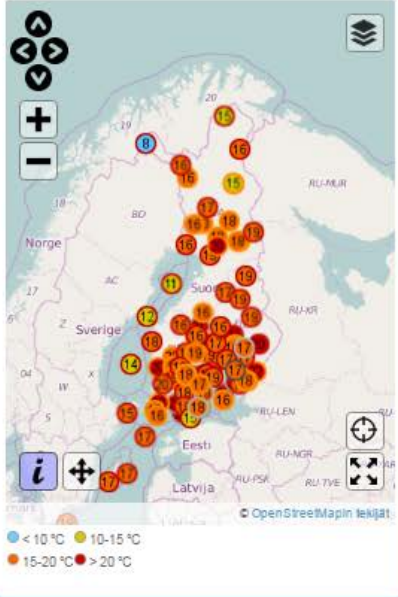
Sivu Keskustelu Muokkaa Historia Poista Siirrä Muuta suojausta Tarkkaile Päivitä

Järviwiki on myös Meriwiki

Järviwiki on verkkopalvelu, jota rakennetaan ja julkaistaan viranomaisten ja kansalaisten yhteistyöllä. Täältä löytyy perustiedot kaikista vähintään hehtaarin kokoisista järvistämme ja valmiit työkalut, joilla käyttäjät voivat jakaa muun muassa valokuvia ja havaintoja.

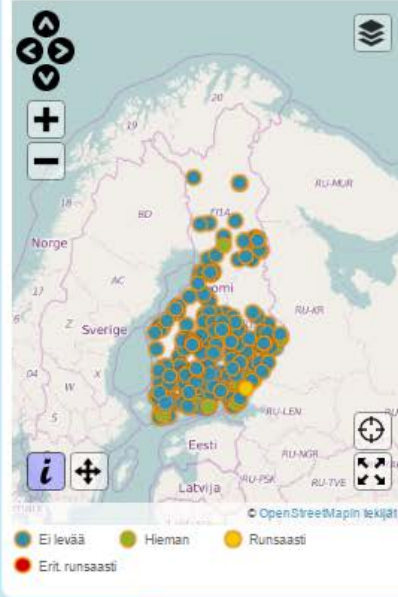
Järviwiki on nyt myös Meriwiki, sillä palvelusta löytyvät myös Itämeren eri alueet ja havaintopaikkoja voi perustaa yhtä hyvin merialueille kuin järvillekin. [Lue lisää >](#)

Pintaveden lämpötila



● < 10 °C
 ● 10-15 °C
 ● 15-20 °C
 ● > 20 °C

Levätilanne



● Ei levää
 ● Hieman
 ● Runsaasti
 ● Eritt. runsaasti

Uusimmat keskustelut

Kaikki järvet sisältävä karttasivu

Molindho kommentoi keskustelua sivulla [Kahvihuone/Neuvonta](#)

Eilen

Järven nimi

Molindho kommentoi keskustelua sivulla [Saivojärvi \(67.581.1.015\)](#)

Eilen

Järven nimi

Molindho kommentoi keskustelua sivulla [Alainenjärvi \(67.572.1.019\)](#)

Eilen

Järven nimi



Molindho kommentoi keskustelua sivulla [Iso Ritaharjunjärvi \(67.572.1.018\)](#)

Eilen

Kahvihuone


Käyttäjän kuva

Keski-Tiilijärvi (14.244.1.003)/Keski-Tiilijärven ranta


Lenkkipolkuja Keski-Tiilijärven rantamalla

Seuraa & tykkää




Järviwiki

Tykkäty 850 tykkäystä



Mitä Itämerelle...

Tykkäty 3,5 t. tykkäys



SYKEN hydrologit

Twitterissä?

Seuraa 1 104 seuraajaa


Tiesitkö?


Suomen järvet ovat aika matalia. Syvin niistä on Päijänne (lyhd.).

- Päijänne (yhd.) (95,3 m)
- Inarijärvi (71.111.1.001) (92 m)
- Suvasvesi (04.273.1.001) (90 m)
- Saimaa (04.112.1.001) (85,81 m)
- Toivesi (35.421.1.001) (85 m)
- ... lisää tuloksia

Myös Itämeri on matala. Syvimillään se on 459 metriä Landsortin syvänteessä.

Järvi tilastot



[Sivun tekijäluettelo](#)
[Tulostettava versio](#)
[Jaa:](#)


Sisällys

Mikä Järvi-meriwiki on?	2
Järvi-meriwikiin selaaminen	3
Järven löytäminen	3
Järvisivun rakenne	3
Tietojen lisääminen Järvi-meriwikiin	5
Käyttäjätunnuksen rekisteröiminen	5
Järvisivun tekstin muokkaaminen	5
Mitä järven esittelytekstiin voi kirjoittaa	5
Paikkasivujen lisääminen järvelle	6
Tietojen etsiminen Järvistä	7
Ymparisto.fi-verkkopalvelu	7
OIVA-verkkopalvelu	7
Kunnat	7
Wikipedia	8
Suojeluyhdistykset	8
Ihmiset	8
Lisää tietoa	9

Mikä Järvi-meriwiki on?

Järvi-meriwiki on yhteisöllinen verkkopalvelu Suomen järvistä ja merialueista, johon kuka tahansa voi tuottaa sisältöä. Järvi-meriwikissä on valmiina sivu ja perustiedot jokaisesta Suomen yli hehtaarin kokoisesta järvestä sekä rannikon merialueista. Kunkin vesialueen osalta käyttäjät voivat muokata sen esittelytekstiä, keskustella sen **keskustelusivulla** ja lisätä sille **paikkasivuja**. Paikkasivuille voi tallentaa tapahtumia, havaintoja, valokuvia ja linkkejä.

Järvi-meriwikiä julkaistaan samalla julkaisujärjestelmällä kuin Wikipediaa, ja muun muassa tekstin muokkausmerkinnät ja monet muut toiminnot ovat samoja kuin Wikipediassakin.

Järvi-meriwikiin on perustanut ja sitä ylläpitää Suomen ympäristökeskus (SYKE). SYKE on saanut rahoitusta Järvi-meriwikiä varten Maa- ja vesiteknikan tuki ry:ltä sekä EU:n Life+-rahastosta osana SYKEN vetämää Gisbloom-hanketta.

Järvi-merwikin selaaminen

Järvi-meriwikiin selaaminen on täysin avointa eikä vaadi rekisteröitymistä.

Järven löytäminen

Helpoin tapa löytää haluttu järvi tai merialue on kirjoittaa sen nimi palvelun hakukenttään. Jos haettu nimi löytyy, päädyt **nimisivulle**, jossa voit valita tarkoittamasi järven samannimisten joukosta. Joskus samannimisiä on vain yksi, kuten Saimaan osalta, joskus satojakin, kuten *Saarijärviä* (198).

Varsinaiset **järvisivut** on nimetty muotoon: *Järven nimi (jär.vinu.m.ero)*. Järvinumero on neliosainen numerosarja, joka luokittelee järvet vesialueittain ja yksilöi ne. Muutama järvi on sellainen, joka hydrologisesti koostuu useasta eri järvioltaasta, joilla kullakin on oma järvinumero. Tällaiset järvet on nimetty: *Järven nimi (yhd.)*.



*Järvi-meriwikiin haku listaa hakukentän alle sivuja, jotka alkavan haetulla sanalla. Kuvassa yllimpänä ehdotuksissa on nimisivu (**Oulujärvi**), toisena järvisivu pienelle Oulujärvelle Pellon kunnassa (**Oulujärvi (67.253.1.006)**) ja kolmantena sen ison Oulujärven järvisivu (**Oulujärvi (yhd.)**). Listan loput sivut ovat Oulujärvi (yhd.) -järvelle perustettuja paikkasivuja.*

Jos tiettyä järveä ei löydy nimellä hakemalla, sitä voi yrittää etsiä esimerkiksi vesistön tai kunnan mukaan. Järvi-meriwikiin päävalikon *Järvet*-valinnan alta löytyy eri lähestymistapoja järvien jaotteluun.

Järvi-meriwikissä on myös koordinaattihaku, jolla järviä voi hakea valitsemalla pisteen kartalta. Tämä toiminto löytyy päävalikosta (Työkalut » Sijaintini).

Järvisivun rakenne

Järvisivulla on yllimpänä otsikon alla perustieto-laatikko. Siinä näkyy oletuksena muutaman lauseen kuvaus järvestä ja kaikki perustiedot saa näkyviin ”+ Näytä kaikki tiedot” -napilla.

Perustieto-laatikon alla on keskialustalla järven kartta ja oikealla puolella omissa laatikoissaan uusimmat järveen liittyvät *keskustelut*, *tulevat tapahtumat*, *havaintotilanne*, linkkejä *vesistöennusteisiin* jne.

Järven kartalla näkyvät symboleina järvelle luodut **paikkasivut**. Paikkasivulle pääsee klikkaamalla symbolia, ja paikan valitsemalla linkin aukeavasta ponnahdusikkunasta.

Paikkasivut ovat järvisivujen alasivuja, ja niiden otsikot ovat muotoa *Järvisivun nimi/Paikan nimi*. Paikkasivulta pääsee takaisin järvisivulle otsikon alle tulostuvalla linkillä.

Kartan jälkeen tulee järven **esittelyteksti**. Jokaiselle järvisivulle on alun perin tehty perusotsikot jäsentämään tekstiä. Nämä otsikot ovat:

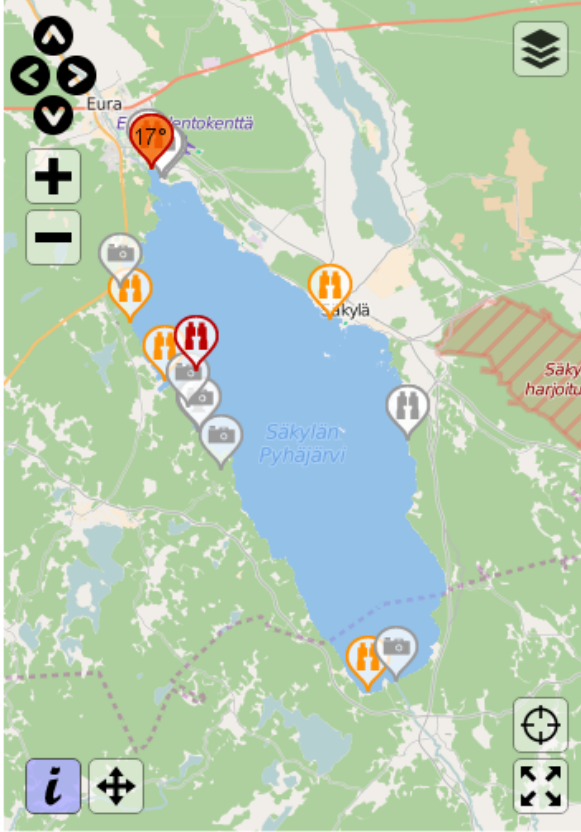
- Järven erityispiirteet
- Nykytila ja suojele
- Kalat, linnut ja muu vesiluonto
- Asutus ja vesistön käyttötavat
- Tarut ja tositarinat
- Aiheesta muualla

Nämä otsikot ovat vain viitteellisiä, ja käyttäjät voivat halutessaan muuttaa niitä.

Pyhäjärvi (34.031.1.001)

Ohjattu sivulta Säköylän Pyhäjärvi

Pyhäjärvi on iso järvi Eurajoki (34) -päävesistössä. Se sijaitsee Satakunnan ja Varsinais-Suomen maakunnissa ja kuuluu Varsinais-Suomen ELYn ympäristövastuualueeseen. Pyhäjärvi on Satakunnan ja Varsinais-Suomen maakuntajärvi. [+ Näytä kaikki tiedot](#)



- Käyttäjä
- Kokenut
- Asiantuntija
- Viranomainen
- Tapahtuma
- Havaintopaikka
- Valokuva
- Muu kohde

[+ Lisää uusi](#)

[+ Avaa muualla](#)

Keskustelut

Tälle järvelle ei ole tuoreita keskusteluja

Tulevat tapahtumat

Tälle järvelle ei ole voimassa olevia tapahtumia

Havaintotilanne

19 °C

Ei levää


Lukemat ovat keskiarvoja kaikista korkeintaan viikon ikäisistä havainnoista

Vesistöennusteet

■ [Pyhäjärvi](#)

Kuvat

Valterintie



juhannusilta

Kalat

Kuvassa on kuvakaappaus Säköylän Pyhäjärven järvisivulta. Kuvakaappaus on otettu Järvi-meriwikiä 1.7.2016.

Tietojen lisääminen Järvi-meriwikiin

Käyttäjätunnuksen rekisteröiminen

Järvi-meriwikissä sisältöä voivat julkaista vain kirjautuneet käyttäjät. Käyttäjätunnuksen voi kuka tahansa luoda palvelun oikean yläkulman ”Kirjaudu sisään tai luo käyttäjätunnus” -valinnalla. Käyttäjätunnuksen luomiseen tarvitaan toimiva sähköpostiosoite. Tarkemmat ohjeet löytyvät Järvi-meriwikiin ohjeesta:

- *Mikä Järviwiki? » Ohje » Käyttäjätunnuksen rekisteröiminen ja sisäänkirjautuminen*

Kun olet luonut käyttäjätunnuksen ja varmentanut sen sähköpostiisi tullee linkillä, voit aloittaa sisältöjen tuottamisen Järvi-meriwikiin. Tekstin muokkaamista ja havaintojen lisäämistä voi ensin kokeilla Järvi-meriwikiin Hiekkalaatikossa:

- *Osallistuminen » Hiekkalaatikko*

Järvisivun tekstin muokkaaminen

Kun olet löytänyt haluamasi järven sekä luonut käyttäjätunnuksen ja kirjautunut sisään, voit aloittaa järvestä kirjoittamisen.

Järven kartan alle tulevaa esittelytekstiä voi muokata joko otsikkokohtaisesti tai koko sivulle kerralla. Otsikkokohtainen muokkaus avautuu, kun valitsee [muokkaa] –linkin jonkin otsikon perästä ja koko sivun muokkaus puolestaan kun valitsee sivun otsikon yläpuolelta Muokkaa-välilehden.

Muokkaustilassa tekstiä kirjoitetaan suoraan, ja erilaiset muotoilut, kuten otsikot tai luettelot, saadaan lisäämällä tekstin sekaan muotoilukoodeja. Esimerkiksi otsikko merkitään lisäämällä ennen ja jälkeen otsikkotekstin yhtäläisyysmerkkejä sen mukaan, monennestako otsikkotasosta on kyse. Kun sivun otsikko on ykköstason otsikko, esittelytekstin perusotsikot ovat kakkostason otsikoita, jolloin ne merkitään näin: ==Järven erityispiirteet==. Enemmän muotoilukoodeja löytyy Järvi-meriwikiin ohjeesta:

- *Mikä Järviwiki? » Ohje » Kuinka sivuja muokataan*

Mitä järven esittelytekstiin voi kirjoittaa

Järvi-meriwiki on yhteisöllinen verkkopalvelu, jossa toiset jatkavat siitä, mihin aiemmat ovat päässeet. Niinpä esittelytekstiä kannattaa kirjoittaa, vaikka ei tuntisi järveä läpikotaisin. Yksi lause voi jo auttaa seuraavaa jatkamaan.

Muista kunnioittaa aiempien kirjoittajien työtä, jos esittelytekstiin on jo kirjoitettu jotain. Kieltä voi tietenkin aina parantaa ja selkeyttää. Sisältöjä voi myös aika huoletta siirtää toisen otsikon alle, jos ne sopivat paremmin sinne. Sisällön, jonka joku muu on kokenut tärkeäksi, poistamista pitää kuitenkin välttää, ellei se ole asiatonta tai selvästi väärässä paikassa.

Kun kirjoitat Järvi-meriwikiin, muista että se julkaistaan **Creative Commons Nimeä 3.0 Muokkaamaton -lisenssillä**. Lisenssin ehtojen mukaan tekstiä saa kopioida, muokata ja levittää myös kaupallisesti kunhan tiedon alkuperäinen julkaisija mainitaan. Tämä lisenssi on valittu, jotta tiedot saataisiin mahdollisimman laajaan käyttöön - vesistöjen parhaaksi. Varaudu siis siihen, että tekstiäsi voidaan muokata ankarasti ja käyttää muussa yhteydessä.

Varaudu myös siihen, että nimesi mainitaan lähdetiedoissa, kun sisältöä käytetään muualla. Jos et halua nimeäsi julki, esiinny Järvi-meriwikissä pelkällä käyttäjätunnuksella.

Julkaise vain joko itse tuottamaasi tekstiä tai tekstiä, jonka tiedät soveltuvan julkaistavaksi edellä mainitulla lisenssillä. Muista, että olet aina itse vastuussa tallentamasi tekstin laillisuudesta.

Tarkempaa tietoa Järvi-meriwikiin tekijänoikeuskäytännöistä löytyy Tekijänoikeudet-sivulta:

- *Mikä Järviwiki? » Tekijänoikeudet*

Paikkasivujen lisääminen järvelle

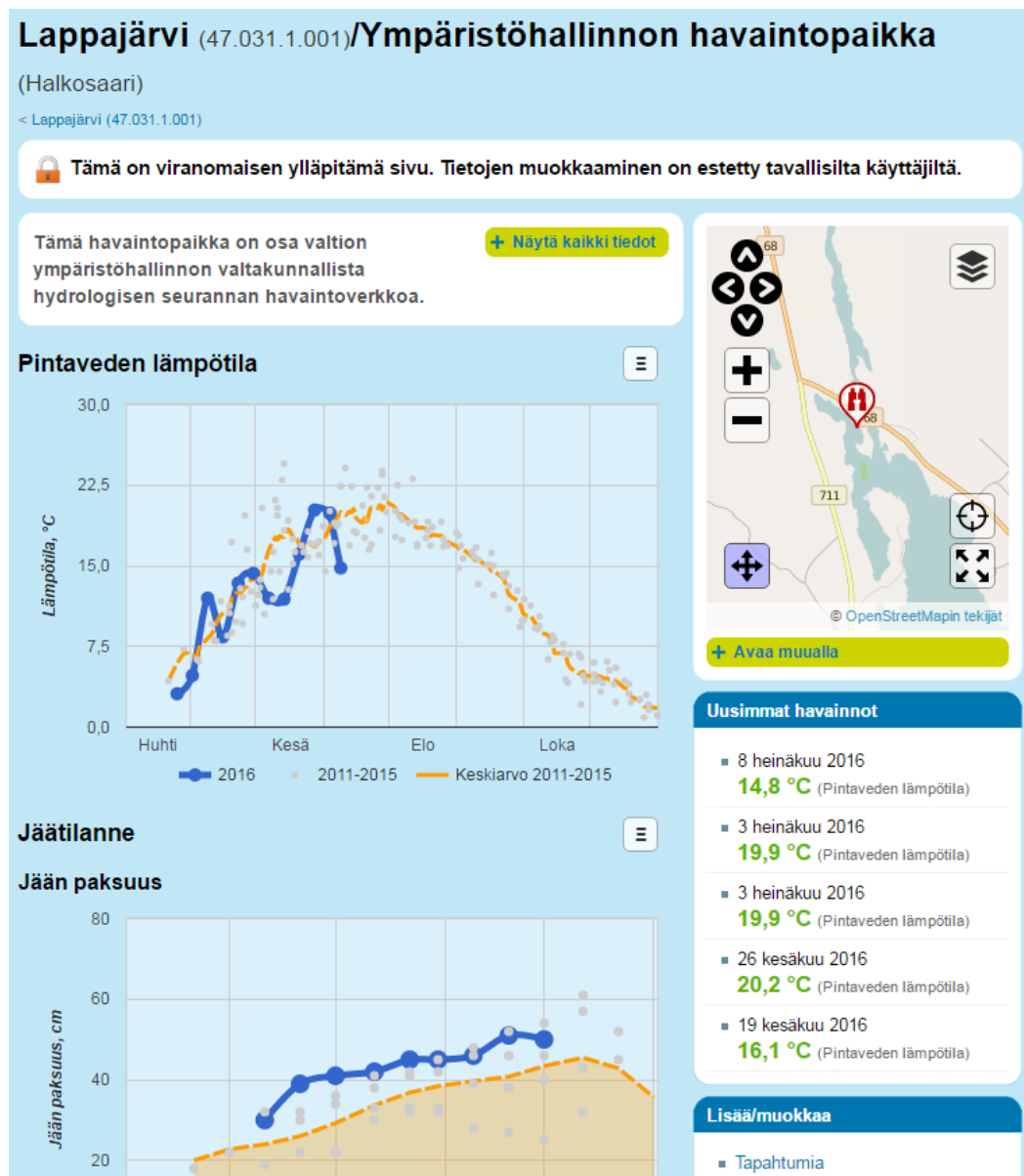
Esittelytekstin muokkaamisen lisäksi järvelle kannattaa lisätä paikkakuvauksia. Paikka voi olla esimerkiksi oma kesämökkiranta, jolta tekee havaintoja, mielenkiintoinen retkikohde, kunnan uimaranta, lintulahti, jonkin tapahtuman paikka tai kauppa tai jokin muu palvelu.

Paikkasivu lisätään valitsemalla + *Lisää uusi* –nappi, joka löytyy järvisivun kartan yhteydestä. Toiminto avaa lomakkeen, jolla syötetään paikan tiedot. Paikalle annetaan nimi, tekstimuotoinen kuvaus, paikan sijaintikunta sekä tarkka paikka joko syöttämällä koordinaatit tai klikkaamalla paikkaa kartalla. Karttaa voi suurentaa ja siirtää, jotta haluttu paikka löytyy tarpeeksi tarkasti. Paikalle voi myös valita luokan tai luokkia, jos se on jokin vaihtoehdoista. Lopuksi paikka tallennetaan sivun alalaidan *Tallenna sivu* -napilla.

Kun paikkasivu on tallennettu se ilmestyy järven kartalle. Paikkasivulle voi alkaa myös lisäämään muuta sisältöä, kuten havaintoja, tapahtumia, valokuvia tai linkkejä.

Tarkempaa tietoa paikkasivujen luomisesta ja havaintojen ja valokuvien lisäämisestä niille löytyy Järvi-meriwikiin ohjeista:

- *Mikä Järviwiki? » Ohje » Näin perustat havaintopaikan*
- *Mikä Järviwiki? » Ohje » Valokuvien lisääminen*



Kuvakaappaus paikkasivulta, johon tallennetaan ympäristöhallinnon virallisia havaintoja pintaveden lämpötilasta ja jäätilanteesta.

Tietojen etsiminen Järvistä

Jos haluat tuottaa sisältöä järvelle jota et itse tunne, käyttökelpoista tietoa voi löytyä monesta eri paikasta. Alla on lueteltu helposti, verkosta löytyviä tietolähteitä. Muista huomioida eri lähteiden käyttöoikeudet ja viittauskäytännöt, kun lainaat niistä tietoja.

Ymparisto.fi-verkkopalvelu

Valtion ympäristöhallinnon verkkopalvelu, ymparisto.fi, on ympäristöministeriön, Suomen ympäristökeskuksen (SYKE) ja eri alueiden ELY-keskusten yhteinen ympäristöaiheinen verkkopalvelu. Sieltä löytyy muun muassa esittelysivuja, julkaisuja ja tutkimusraportteja lukuisista järvistä ja muista vesistöistä.

Tiedot löytyvät helpoiten käyttämällä ymparisto.fi-palvelun hakua tai internetin hakukoneita. Esimerkiksi Googlessa voit kohdistaa haun ymparisto.fi:hin käyttämällä hakuehtoa: "site:ymparisto.fi".

- www.ymparisto.fi

OIVA-verkkopalvelu

Oiva on ympäristöhallinnon ympäristö- ja paikkatietopalvelu, joka on tarkoitettu ensisijaisesti asiantuntijoille. Palvelusta on saatavilla eri tietojärjestelmiin tallennettua tietoa vesivarjoista, pintavesien tilasta, pohjavesistö, eliölajeista, ympäristön kuormituksesta ja alueiden käytöstä sekä ympäristöön liittyviä paikkatietoaineistoja. Palvelun käyttö on maksutonta mutta vaatii rekisteröitymisen.

- www.ymparisto.fi/oiva

Kun olet kirjautunut Oivaan, voit valita haluamasi alipalvelun, Vahdin tai Hertan. Suurin osa järviin liittyvistä tiedoista löytyvät Ympäristötiedon hallintajärjestelmä Hertasta. Sieltä löytyy muun muassa pitkiä havaintosarjoja hydrologisista suureista, kuten vedenkorkeuksista, pintaveden lämpötiloista ja jäätilanteista. Näihin pääsee käsiksi valitsemalla Hertan vasemmasta valikosta:

- [Vesivarat » Hydrologiset havainnot » Tietojen haku](#)

Tietoja voi hakea monella eri hakuehdolla. Jos valitset Alue-valikosta Järvi-valinnan ja syötät hakuehdoksi järvinumeron, saat kaikki juuri haluamasi järven havaintopaikat, joilta on hydrologisia havaintoja ympäristöhallinnon tietojärjestelmissä.

Palvelun käyttöliittymä on hiukan vaikeasti avautuva. Esimerkiksi yllä mainitussa järvi-valinnassa, järvinumero syötetään kenttään ja painetaan etsi-nappia. Löydetty järvi tulee Järvet-luetteloon, josta se vielä pitää muistaa siirtää nuoli-napilla Valitut-ryhmään.

Vastaavalla tavalla voit etsiä muita tietoja haluamastasi järvestä. Esimerkiksi järven järviyypin ja ekologinen ja kemiallinen tila löytyy täältä:

- [Pintavesien tila » Vesimuodostumat » Tietojen haku](#)

Ja vedenlaatumittausten tuloksia löytyy täältä:

- [Pintavesien tila » Vedenlaatu » Tietojen haku](#)

Kunnat

Myös monet kunnat tuottavat verkkosivuilleen tietoa alueensa järvistä. Kuntien sivuilta löytyy tietoa varsinkin uimarannoista, joiden ylläpito on kuntien tehtävä. Jos tiedät missä uimarantoja on tai löydät niistä tietoa kuntien sivuilta, lisää ne paikkasivuiksi Järvi-meriwikiin.

Wikipedia

Monella järvellä on sivu myös Wikipediassa. Omaa järveä kannattaa siis etsiä myös Wikipediasta, ja jos se löytyy, varmistaa että Järvi-meriwikiä on linkki Wikipedian sivuun ja vastaavasti että Wikipediasta on linkki Järvi-meriwikiin.

Suojeluyhdistykset

Suomessa on useita satoja vesiensuojeluyhdistyksiä, jotka on perustettu jonkun tietyn järven, joen tai muun vesistön tilan parantamiseksi. Suojeluyhdistyksiä on olemassa niin pienille kuin isoillekin järville, ja ne tuottavat paljon tietoa vesistöstä ja sen tilasta sekä järjestävät kunnostustalkoita ja muita tapahtumia.

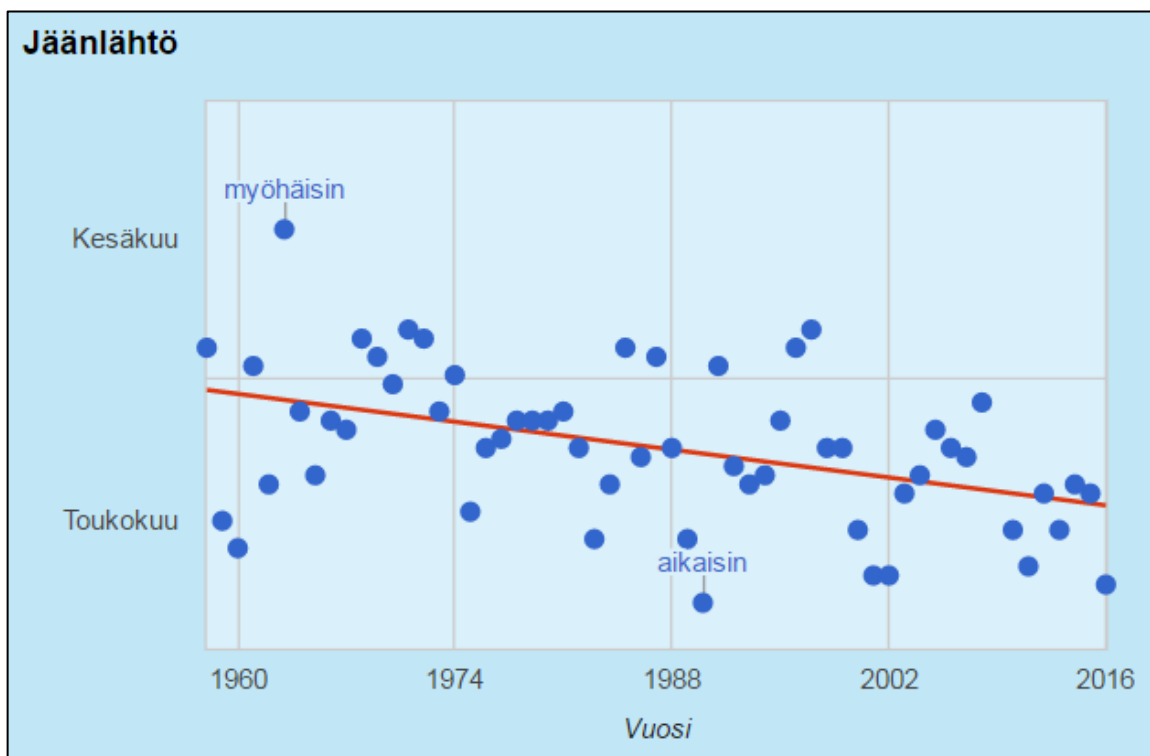
Jos et tiedä, onko järvelläsi suojeluyhdistystä voit yrittää etsiä sitä verkon hakukoneilla. Hakulause "XXXjärven suojeluyhdistys" tuottaa jo yleensä tuloksen. Jos järvellä on suojeluyhdistys, linkki suojeluyhdistyksen verkkosivuille kannattaa lisätä järvisivun Lisää aiheesta -linkkeihin.

Ihmiset

Vaikka sinulla itselläsi ei olisi omakohtaista tietoa tietystä järvestä, voit silti tuntea tai tietää jonkun ihmisen jolla on. Haastattelemalla sukulaista, naapuria tai tuttua kalastajaa, voi saada arvokasta tietoa, jota ei viranomaisilla ole. Isovanhemman pöytälaatikkohavaintojen tallentaminen Järvi-meriwikiin voi olla sekä vesiensuojelu- että kulttuuriteko.

Tässä esimerkki Järvi-meriwikiin lisäämästäni jäänlähäoikasarijasta vuodesta 1958 alkaen. Sain havainnot järven rannalla koko ikänsä asuneelta kalastajalta. Aikasarijassa jäänlähäo on aikaistunut noin 10 päivällä 50 vuoden aikana. Ympäristöhallinnon tietöjärjestelmissä ei ole jäänlähäoä samalta järveltä, mikä tekee aikasarjasta arvokkaan. SYKEN hydrologien mukaan aikaistuminen on linjassa virallisten aikasarjojen kanssa samoilta leveysasteilta.

- [www.jarviwiki.fi/wiki/Torankijärvi_\(74.031.1.023\)/Haapanantien_ranta](http://www.jarviwiki.fi/wiki/Torankijärvi_(74.031.1.023)/Haapanantien_ranta)



Yksityisen kansalaisen jäänlähäo-sarja Kuusamon Torankijärvestä vuodesta 1958 alkaen. Kuva on otettu Järvi-meriwikiästä 1.7.2016.

Lisää tietoa

Tämä ohje on vain suppea pikaopas, jonka tarkoitus on olla avuksi Järvi-meriwikiin käytön aloittamisessa. Lisää apua saa ohjeista, jotka löytyvät Järvi-meriwikiin päävalikosta:

- *Mikä Järviwiki? » Ohje*

Järvi-meriwikissä on myös niin kutsuttu Kahvihuone, jossa on omat keskustelupalstat erityyppisille ongelmille ja aiheille. Järvi-meriwikiin keskustelut kannattaa käydä järvien keskustelusivuilla. Keskustelupalstoilla esitettyihin kysymyksiin voivat vastata sekä Järvi-meriwikiin ylläpito että muut käyttäjät. Kahvihuone löytyy niinkään päävalikosta:

- *Osallistuminen » Kahvihuone*

Järvi-meriwikillä on myös Facebook-sivu, jossa viestitään Järvi-meriwikiin uusista ominaisuuksista ja ajankohtaisista asioista sekä vesistöaiheista yleisesti. Facebook-sivu on myös auki kaikkien keskustelulle ja sen kautta voi esimerkiksi lähettää viestin Järvi-meriwikiin ylläpidolle.

- *www.facebook.com/jarviwiki*